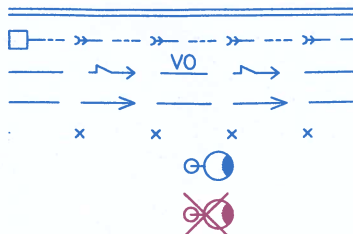


	NAVAZUJÍCÍ STAVBA - REKONSTRUKCE PLOCH
	PLOCHA VYHRAZENÁ PRO DĚTSKÉ HŘIŠTĚ
	FRÉZOVÁNÍ KRYTU Z ASFALTOBETONU
	SO 020 - ODSTRANĚNÍ BETONOVÉ VOZOVKY
	SO 020 - ODSTRANĚNÍ PLOCH Z LITÉHO ASFALTU
	SO 020 - ODSTRANĚNÍ PLOCH S NESTMELENÝM KRYTEM
	SO 020 - ODSTRANĚNÍ VOZOVKY Z ASFALTOBETONU
	SO 020 - VYTRHÁNÍ DLAŽBY



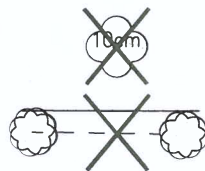
LINIOVÝ ŽLAB
ULIČNÍ (DVORNÍ) VPUŠT' + PŘÍPOJKA
PODZEMNÍ KABEL NN - VO
VODOVOD
RUŠENÁ SÍŤ
SVÍTIDLO
SVÍTIDLO - RUŠENÉ

KATASTR:

620/33

HRANICE PARCELY
ČÍSLO PARCELY
VĚCNÉ BŘEMENO

KÁCENÍ, MÝCENÍ, DEMOLICE:



KÁCENÍ

MÝCENÍ

DEMOLICE UV, SLOUPKŮ, DZ APOD.

SEZNAM STAVEBNÍCH OBJEKTŮ:

MOBILIÁŘ:

KONTEJNER
 OPLOCENÍ

NÁHRADNÍ VÝSADBA - STROM
 NÁHRADNÍ VÝSADBA - KEŘ

Č. SO:	NÁZEV SO:	VLASTNÍK:	SPRÁVCE:
SO 020	PŘÍPRAVA ÚZEMÍ	STATUTÁRNÍ MĚSTO KARVINÁ	-
SO 110	KOMUNIKACE	STATUTÁRNÍ MĚSTO KARVINÁ	OKS MMK
SO 301	PŘÍPOJKY VPUŠTÍ	STATUTÁRNÍ MĚSTO KARVINÁ	OKS MMK
SO 351	PŘELOŽKA VODOVODU	SmVaK	SmVaK
SO 430	VEŘEJNÉ OSVĚTLENÍ	STATUTÁRNÍ MĚSTO KARVINÁ	OKS MMK
SO 501	ÚPRAVA TEPELOVODU	VEOLIA ENERGIE ČR	VEOLIA ENERGIE ČR
SO 801	VEGETAČNÍ ÚPRAVY	STATUTÁRNÍ MĚSTO KARVINÁ	OKS MMK
SO 870	NÁHRADNÍ VÝSADBA	STATUTÁRNÍ MĚSTO KARVINÁ	OKS MMK
SO 920	DĚTSKÉ HŘIŠTĚ	STATUTÁRNÍ MĚSTO KARVINÁ	OKS MMK

NÁHRADNÍ VÝSADBA - KEŘ

ZMĚNA VÝKRESU:

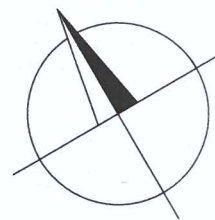
OBJEKTY OZNAČENÉ TOUTO BARVOU NEVYŽADUJÍ STAVEBNÍ POVOLENÍ.






Č. ZMĚNY	PŘEDMĚT ZMĚNY	ZMĚNU PROVEDL	PODPIS	DATUM ZMĚNY

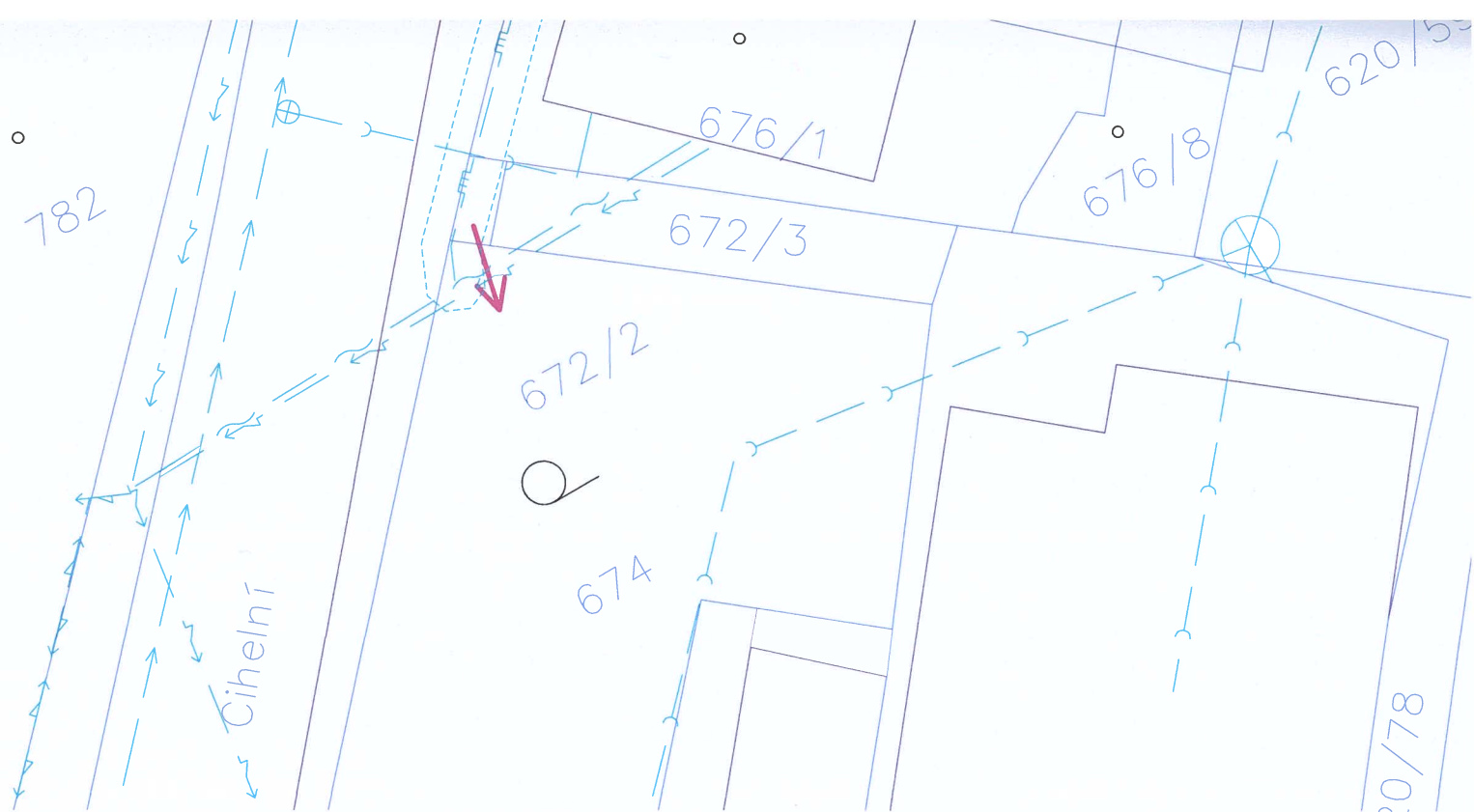
C

SOUŘADNICOVÝ SYSTÉM :
VÝŠKOVÝ SYSTÉM :

JTSK
B.p.v.



VEDOUCÍ PROJEKTANT - HIP	ING. MARTIN STANĚK				
ZODPOVĚDNÝ PROJEKTANT	ING. RICHARD PRŮŠA				
VYPRACOVAL	ING. ONDŘEJ KOCUREK				
KONTROLOVAL	ING. ZDENĚK LEGERSKÝ				
KRAJ, MÚ, OÚ	MORAVSKOSLEZSKÝ KRAJ, KARVINÁ				
OBJEDNATEL, INVESTOR	STATUTÁRNÍ MĚSTO KARVINÁ				
NÁZEV AKCE: STAVEBNÍ ÚPRAVA PROSTORU MEZI TŘ. 17. LISTOPADU A ULICÍ NEDBALOVOU V KARVINĚ				DATUM	09/2021
				FORMÁT	08 x A4
				MĚŘÍTKO	1:250
				STUPEŇ	DÚSP
NÁZEV OBJEKTU: STAVEBNÍ ČÁST				ZAK. ČÍSLO	210081
NÁZEV VÝKRESU: KATASTRÁLNÍ SITUAČNÍ VÝKRES				Č. SOUPRAVY	Č. VÝKRESU
					C.2



Souhlas dle §184a zák.183/2006 Sb. Stavební zákon s vydáním společného povolení na stavbu „Stavební úprava prostoru mezi tř. 17. listopadu a ulicí Nedbalovou v Karviné“
Dotčený pozemek p.č.: 620/4, 3494/1, 679/1, 620/33, 620/40, 620/2, 620/66, 620/38, 620/37, 620/36, 620/35, 620/30, 620/29, 620/27, 620/28, 620/31, 620/1, LV 10001, k. ú.:
Karviná - město

Vlastník pozemku:

Statutární město Karviná, Fryštátská 72/1, 733 24 Karviná

Ing. Helena Bogorczová, MPA
vedoucí Odboru majetkového

16. 05. 2022

v KARVINÉ

dne.....podpis.....